RÉGION PROVENCE-ALPES-COTE D'AZUR

Présentation de la région

La région administrative PACA est située au sud est de la France. Elle comprend 6 départements. Elle s'étend de Menton à l'est jusqu'à Nîmes à l'ouest. La région viticole de la Provence s'étend sur 4 départements (Alpes Maritimes, Var, Alpes de Haute Provence, Bouches du Rhône), de Nice à Arles (excluant donc le Gard avec Nîmes et ses costières traitées sur le Languedoc)

Saint Tropez S Beldio



Ruelle de Porquerolles
S.Beldio

SITUATION GÉOGRAPHIQUE

Départements : Alpes de Haute Provence (04) Hautes Alpes (05) Alpes Maritimes (06) Bouches du Rhône (13) Var (83) et Vaucluse (84) (traité dans la vallée du Rhône)

Villes principales : Gap (préfecture dept 05), Briançon (05), Digne (préfecture dept 04), Nice (préfecture dept 06), Draguignan (préfecture dept 83), Marseille (préfecture dept 13), Istres (13), Arles (13), Aix en Provence (13), Avignon (préfecture dept 84), Apt (84), Carpentras (84)

Climat : méditerranéen

Cours d'eau : Durance, Var
Et littoral : Mer méditerranéenne

Caractéristiques industrielles et recherches technologiques

- ***pôle parfum, cosmétiques et*** produits d'entretien
- sidérurgie, pétrochimie, métallurgie raffinerie dans les bassins de à Fos sur mer
- chimie, caoutchoucs, plastique
- équipements et composants électriques et électroniques
- construction navale, aéronautique et ferroviaire (29 % de la production nationale)
- très fort secteur d'industries agricoles et alimentaires

Productions agricoles

- cerises
- fruits (poires, pêches etc.)
- vigne
- lavande (environ 10 000 ha)
- amandes
- olives
- céréales (blé dur en particulier)
- oléagineux dont colza

Réalisé par Christophe Baffert (professeur de géographie touristique), Sandrine Beldio

Tourisme vert

A cheval sur le Var et les Alpes de Haute Provence *: les gorges du Verdon (canyon résultant de l'érosion de la rivière du Verdon), la vallée de l'Ubaye, la vallée blanche*

Hautes Alpes, Alpes de Haute Provence, Alpes du sud *: parc national des Ecrins (05), parc naturel régional de Queyras (05)*

Alpes maritimes *: parc national du Mercantour et vallée des Merveilles*

Var *: Forêt de L'Esterel et des Maures (entre Saint Raphaël et la Napoule)*

Bouches du Rhône *: **Camargue** (140 000 hectares de marais, salins et pâturages),* Parc régional des Alpilles

Tourisme sportif :

Alpes de Haute Provence et Var :
Gorges du Verdon : sports d'eaux vives : rafting, canyoning, canoë kayak...

Alpes de Haute Provence et Hautes Alpes :
ski et sports de montagne sur les stations de : Dévoluy (05), Pra Loup (04), Risoul (04), Isola 2000 (06) à 90 km de Nice)

Alpes Maritimes et Bouches du Rhône :
- sports nautiques : voile, ski nautique, pêche...

Mais aussi
- sports aériens : parapente, vol libre, vol à voile...
- escalades, randonnées pédestres, équitation, VTT...

Tourisme balnéaire

Les plages réputées et les calanques : Nice, Antibes, Saint Tropez, Cassis (calanques) etc.



Les gorges du Verdon -Photo : Roger Verdegen

A proximité de Sainte Maxime S.Beldio

Tourisme urbain : Alpes de Haute Provence (0 ... 05) Alpes Maritimes (06) Bouches du Rhône (13) Var (83). Vaucl ... e du Rhône)

Hautes Alpes :

Gap : *Domaine de Charance et le parc de la pépinière (jardin en terrasses), la colline de Puymaure, l'église des cordeliers, rue de France, la cathédrale, le musée départemental*

Briançon : *plus haute ville d'Europe, ville fortifiée, remparts et fortifications*

Embrun *: cathédrale Notre Dame du Réal (XII), la Tour Brune (XII)*



Alpes de Haute Provence

Barcelonnette *: village de montagne, sa rue principale et ses maisons de type mexicain (la villa Sapinières ouverte aux visites, musée de la vallée de l'Ubaye (collections archéologiques et beaux arts)*

Manosque *: la porte Sauverie (XIV siècle), la porte Soubeyan (XIII), les remparts, église Notre Dame de Romigier, couvents de la Présentation des Observantins (ordre religieux appelé aussi Mineurs Réformés de l'étroite Observance – 1419)*

Sisteron : *la citadelle fortifiée et ses tours, la cathédrale Notre Dame des Pommiers du XII, vestiges du couvent des cordeliers*

Le vignoble en chiffres : superficie et production sur 65 000 hectares de vigne pour 29 000 hectares en AOC et une production de 1, 35 millions d'hectolitres (AOC)

Pour en savoir plus :
- http://www.provenceweb
- http://insee.fr/fr/insee_regions/provence.htm

Réalisé par Christophe Baffert (professeur de géographie touristique), Sandrine Beldio

Alpes Maritimes :

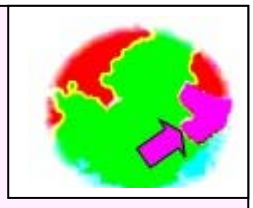

Antibes : *la vieille ville, le musée archéologique, le musée Picasso, le château Grimaldi, église de l'Immaculée Conception (retable de1515)*
Biot *: verrerie de Biot (verre soufflé d'art), vieux village*
Cannes : *le front de mer et le Boulevard de la Croisette (festival de Cannes), le port, le vieux Cannes*
Cap Ferrat : *la fondation Ephrussi de Rothschild et ses jardins*
Grasse : *village typique provençal, rues étroites, escaliers. Musée de la Marine, Parfumeries (villa musée-Fragonard, Gallimard et Molinard), Tour de Guet*
Menton : *à la frontière italienne, la vieille ville, musée des Beaux Arts (Palais Carnoles) .musée Jean Cocteau.*
Nice : Capitale de la Côte d'Azur. *Promenade des Anglais, Place Masséna, Le vieux Nice,le Monastère , le calvaire de Cimiez, le musée Naval, le Musée Marc Chagall, Musée Matisse, Ruines romaines et le quartier des thermes, Musée d'art Contemporain, Muséum d'histoire naturelle etc.*
Saint Tropez : *le port mondialement connu, la citadelle son donjon et ses remparts, l'église baroque*
Monaco *: état souverain : le quartier exotique de Fontvieille (jardin exotique, musée d'Anthropologie préhistorique) le Rocher (musée océanographique, palais des princes Grimaldi) le port*

Juan les pins — Saint Tropez — Nice — Photos S. Beldio

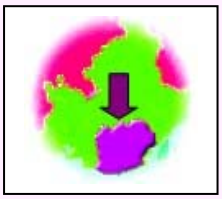

Var :

Porquerolles S.Beldio

Fréjus : *quartier Episcopal (ensemble fortifié), la citadelle romaine (la porte des Gaules, les arènes, le théâtre romain, l'Aqueduc)*
Hyères et sa presqu'île : *la vieille ville de Hyères*, ancienne collégiale,
Ile de Porquerolles *nature préservée pas de véhicule à moteur, le village, le phare*
Ile de Port Cros :

Bouches du Rhône

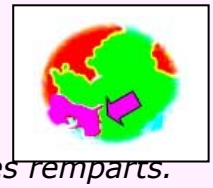

Arles : *Palais Constantin (thermes), musée d'art païen, musée d'art chrétien, musée Arlaten (musée ethnographique provençal), musée Réattu (collection d'art moderne et dessins de Picasso), les Alyscamps (nécropole), les remparts.*
Les Baux de Provence : *Chapelle des pénitents blancs, anciens fours banaux, Château et son donjon, musée lapidaire.*
Marseille : *le vieux port, le jardins des vestiges (fortifications) musée d'histoire d'e Marseille, musée du vieux Marseille, clocher des Accoules,Basilique Notre Dame de la Garde ((clocher surmonté de la Vierge dorée) Cathédrale de la Major, la cannebière (artère de Marseille), Parc Borély (château, musée et jardin botanique)*
Salon de Provence : *château de l'Emperi et son musée, maison de Nostradamus (il y vécut 19 années), anciens remparts, collégiale Saint Laurent (gothique méridionale du XIV et X)*
Martigues : *cité d'origine médiévale, située au bort de l'étang de Berre (complexe pétrolier), l'île de Brescon (coin des peintres), Musée Ziem (peintures, musée d'art contemporain)*

Réalisé par Christophe Baffert (géographie touristique), Sandrine Beldio